

Y= 808 530.06

X= 1 150 624.93

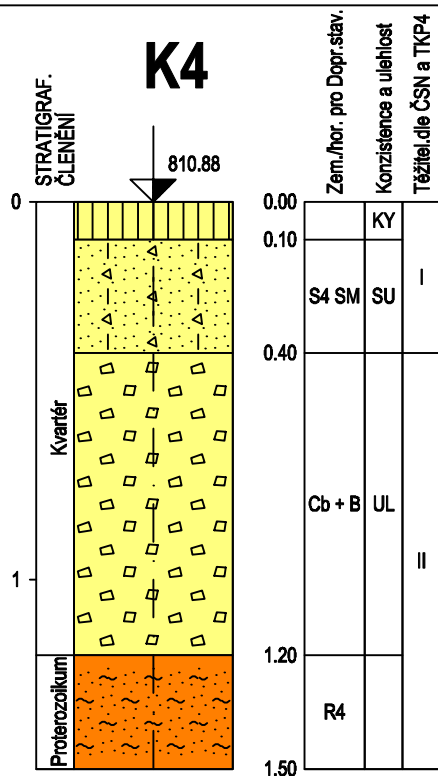
Z= 810.88

Souř.systémy: JTSK / Balt

Okres: **Strakonice**










Katastr.území: Lipka

Mapa 1:25000: 22-343



do	GEOLOGICKÝ POPIS ZEMIN A HORNIN
0.10	2: Humózní vrstva, lesní hrabanka s kořeny
0.40	49: Písek hlinitý, středně ulehlý, jemnozrný, světle hnědý, občasná příměs úlomků pararuly do 10 cm, kořeny
1.20	67: Suť svahová, uhlá, úlomky pararuly do 5 - 40 cm, výplň písek hlinitý, jemnozrný, světle hnědý
1.50	322: Pararula silně zvětřalá, šedohnědá, slídnatá, rozpukaná na úlomky do 10 cm, úlomky středně těžko rozbíitelné kladivem

Legenda: Vzorky s číslom laboratorného rozboru. Podzemní voda s číslom zvodně.

 neporušený
  porušený
  jádro
  technolog.
  skalní
  jiný
 voda
 naražená hladina
 ustálená hladina

Poznámka:

Název akce: Strakonice - Volary - IGP želez.náspu - km 38,980 - 39,100

Měřítka: 1: 20

Zak. číslo: 150833z051

Dokumentoval: Ing.M.Bouška

Vyhodnotil: Ing.Martin Bouška

Zpracoval: Ing.Martin Bouška

Příloha č.: 3